



**МУНИЦИПАЛЬНОЕ БЮДЖЕТНОЕ ОБЩЕОБРАЗОВАТЕЛЬНОЕ
УЧРЕЖДЕНИЕ ГИМНАЗИЯ № 17**

г. о. Королева Московской области

Директор МБОУ «Гимназия № 17»

«УТВЕРЖДАЮ»

В.А. Герасимова

В.А. Герасимова

Приказ от «30» августа 2021 г. № 290



Рабочая программа

по предметному курсу «География»

в 5 -Е классе

2021/2022 учебный год

Составитель: Лазакович Л.И. учитель

высшей категории

г.о. Королев, 2021г.

ПОЯСНИТЕЛЬНАЯ ЗАПИСКА

Рабочая программа разработана в соответствии с:

Федеральным законом «Об образовании в Российской Федерации» от 29.12.2012 г. №273-ФЗ;

Приказом Минобрнауки РФ от 31 декабря 2015 г. №1576 «О внесении изменений в федеральный государственный образовательный стандарт начального общего образования»;

Приказом Минобрнауки РФ от 31.12.2015 N 1577 «О внесении изменений в федеральный государственный образовательный стандарт основного общего образования»;

Приказом Минобрнауки РФ от 31.12.2015 N 1578 «О внесении изменений в федеральный государственный образовательный стандарт среднего общего образования»;

Приказом Минобрнауки РФ от 31 марта 2014 года № 253 «Об утверждении федерального перечня учебников, рекомендуемых к использованию при реализации имеющих государственную аккредитацию образовательных программ начального общего, основного общего, среднего общего образования»;

Приказом Минобрнауки РФ от 5 июля 2017 г. N 629 "О внесении изменений в федеральный перечень учебников, рекомендуемых к использованию при реализации имеющих государственную аккредитацию образовательных программ начального общего, основного общего, среднего общего образования»;

Основной образовательной программы основного общего образования МБОУ «Гимназия №17»,

За основу разработки рабочей программы принята «Федеральная программа по географии для общеобразовательных школ. География. 5-9 классы.

Предметная линия учебников «Полярная звезда», М., Просвещение, 2018 год. Авторы: В.В.Николина, А.И.Алексеев, Е.К. Липкина

Учебник «География». 5-6 кл. / Под ред. А.И. Алексеева – М.: Просвещение, 2019. – 191 с. ил., карт.

Выбор указанной авторской программы, рекомендованной Министерством образования Российской Федерации для общеобразовательных классов, мотивирован следующим:

- программа соответствует ФГОС ООО, раскрывает и детализирует содержание стандартов;
- программа построена с учетом принципов системности, научности, доступности, преемственности;
- данная программа является логическим продолжением программы для начальной школы и составляет вместе с ней описание непрерывного школьного курса географии;
- в основе построения данного курса лежит идея гуманизации обучения, соответствующая современным представлениям о целях школьного образования и уделяющая особое внимание личности ученика, его интересам и способностям;
- программа обеспечивает условия для реализации практической направленности обучения;
- программа позволяет обеспечить формирование, как предметных умений, так и универсальных учебных действий школьников, а также способствует достижению определённых во ФГОС личностных результатов, которые в дальнейшем позволят учащимся применять полученные знания и умения для решения различных жизненных задач;

- программа учитывает возрастные психологические особенности, возможности и потребности обучающихся 5-х классов.

Программа рассчитана на 33 часа (из расчета 1 учебный час в неделю).

Изучение географии в 5 классе основной школы направлено на достижение следующих **целей**:

- систематизация знаний о природе и человеке, подготовка учащихся к восприятию страноведческого курса с помощью рассмотрения причинно-следственных связей между географическими объектами и явлениями.
- формирование основ географических знаний, умений, опыта творческой деятельности и эмоционально ценностного отношения к миру, необходимых для усвоения географии в средней школе и понимания закономерностей и противоречий развития географической оболочки.

Для успешного достижения основной цели необходимо решать следующие учебно-методические **задачи**:

- актуализировать знания и умения школьников, сформированные у них при изучении курса «Окружающий мир»;
- развивать познавательный интерес учащихся 5 классов к объектам и процессам окружающего мира;
- научить применять знания о своей местности при изучении раздела «Природа и человек»;
- научить устанавливать связи в системе географических знаний.
- сформировать представления о единстве природы, объяснять простейшие взаимосвязи процессов и явлений природы, ее частей;
- сформировать представления о структуре, развитии во времени и пространстве основных геосфер, об особенностях их взаимосвязи на планетарном, региональном и локальном уровнях;
- сформировать представления о разнообразии природы и сложности протекающих в ней процессов;
- сформировать начальные представления о размещении природных и социально-экономических объектов;
- развить элементарные практические умения при работе со специальными приборами и инструментами, картой, глобусом, планом местности для получения необходимой географической информации;

I. Планируемые результаты освоения учебного предмета

учащийся научится:

- понимать основные географические понятия, термины;
- соблюдать правила работы в кабинете география с географическими приборами;
- понимать различия плана, глобуса и географических карт по содержанию, масштабу, способам картографического изображения;
- понимать результаты выдающихся географических открытий и путешествий;
- знать географические следствия движения земли, географические явления и процессы в литосфере взаимосвязи между ними их изменение в результате деятельности человека;
- выделять, описывать и объяснять признаки географических объектов и явлений; определять на местности, плане и карте расстояния.
- Определять направления высоты точек, географические координаты и местоположение географических объектов.

учащийся получит возможность:

- ориентироваться на местности и проводить съёмки её участков;
- читать карты различного содержания;
- наблюдать за погодой, состоянием воздуха, воды и почвы в своей местности;

- проводить самостоятельный поиск географической информации из разных источников.

Личностные результаты:

у ученика будут сформированы:

- внутренняя позиция школьника на уровне положительного отношения к урокам географии;
- понимание ответственного отношения к учению, готовности и способности обучающихся к саморазвитию и самообразованию на основе мотивации к обучению и познанию
- понимание целостного мировоззрения, соответствующего современному уровню развития науки и общественной практики, учитывающего социальное, культурное, языковое, духовное многообразие современного мира;
- оценка осознанного, уважительного и доброжелательного отношения к другому человеку, его мнению, мировоззрению, культуре, языку, вере, гражданской позиции, к истории, культуре, религии, традициям, языкам, ценностям народов России и народов мира; готовности и способности вести диалог с другими людьми и достигать в нем взаимопонимания;
- понимание ценности здорового и безопасного образа жизни; усвоение правил индивидуального и коллективного безопасного поведения в чрезвычайных ситуациях, угрожающих жизни и здоровью людей, правил поведения на транспорте и на дорогах;
- понимание основ экологической культуры, соответствующей современному уровню экологического мышления, развитие опыта экологически ориентированной рефлексивно-оценочной и практической деятельности в жизненных ситуациях;
- осознание - значения семьи в жизни человека и общества, принятие ценности семейной жизни, уважительное и заботливое отношение к членам своей семьи;

ученик получит возможность для формирования:

- интереса к познанию географических фактов, истории открытия планеты
- восприятия и критического оценивания информации географического содержания в научно-популярной литературе и средствах массовой информации;

Метапредметные результаты

Регулятивные УУД:

ученик научиться:

- самостоятельно обнаруживать и формулировать учебную проблему, определять цель УД;
- выдвигать версии решения проблемы, осознавать (и интерпретировать в случае необходимости) конечный результат, выбирать средства достижения цели из предложенных, а также искать их самостоятельно;
- составлять (индивидуально или в группе) план решения проблемы (выполнения проекта);
- работая по плану, сверять свои действия с целью и, при необходимости, исправлять ошибки самостоятельно (в том числе и корректировать план);
- в диалоге с учителем совершенствовать самостоятельно выбранные критерии оценки.

Ученик получит возможность научиться:

- понимать смысл инструкции учителя и заданий, предложенных в учебнике;
- выполнять действия в опоре на заданный ориентир;
- воспринимать мнение и предложения сверстников;
- в сотрудничестве с учителем, классом находить несколько вариантов выполнения практических заданий;

- выполнять учебные действия в устной, письменной речи;
- самостоятельно оценивать правильность выполнения действия и вносить необходимые коррективы в действия с наглядно-образным материалом.

Познавательные УУД:

ученик научится:

осуществлять поиск нужной информации, используя материал учебника и сведения, полученные от взрослых;

- анализировать, сравнивать, классифицировать факты и явления;
- выявлять причины и следствия простых явлений;
- осуществлять сравнение и классификацию, самостоятельно выбирая критерии для указанных логических операций;
- строить логическое рассуждение, включающее установление причинно-следственных связей;
- создавать схематические модели с выделением существенных характеристик объекта;
- составлять тезисы, различные виды планов (простых, сложных и т. п.);
- преобразовывать информацию из одного вида в другой (таблицу в текст и т. д.);
- определять возможные источники необходимых сведений, производить поиск информации, анализировать и оценивать ее достоверность.

Ученик получит возможность научиться:

- под руководством учителя осуществлять поиск необходимой и дополнительной информации;
- работать с дополнительными текстами и заданиями;
- устанавливать аналогии; формулировать выводы на основе аналогии, сравнения, обобщения;
- строить рассуждения о природных явлениях

Коммуникативные УУД:

ученик научится:

- самостоятельно организовывать учебное взаимодействие в группе (определять общие цели, договариваться друг с другом и т. д.);
- в дискуссии уметь выдвинуть аргументы и контраргументы;
- учиться критично относиться к своему мнению, с достоинством признавать ошибочность своего мнения и корректировать его;
- понимая позицию другого, различать в его речи: мнение (точку зрения), доказательство (аргументы), факты (гипотезы, аксиомы, теории);
- уметь взглянуть на ситуацию с иной позиции и договариваться с людьми иных позиций.

Обучающиеся получат возможность научиться:

- создавать простейшие географические карты различного содержания;
- моделировать географические объекты и явления;
- работать с записками, отчетами, дневниками путешественников как источниками географической информации;

Предметные результаты

У ученика будут сформированы:

Предметным результатом изучения курса является сформированность следующих умений:

- объяснять, для чего изучают географию;
- использовать различные источники географической информации (картографические, текстовые, видео- и фотоизображения, компьютерные базы данных) для поиска и извлечения информации, необходимой в решении учебных и практико-ориентированных задач;
- анализировать, обобщать, интерпретировать географическую информацию;
- по результатам наблюдений (в том числе инструментальных) находить и формулировать зависимости и закономерности;

- составлять описание географических объектов, процессов и явлений с использованием разных источников географической информации;
- строить простые планы местности;
- моделировать географические объекты и явления при помощи компьютерных программ;
- различать изученные географические объекты, процессы и явления, сравнивать географические объекты, процессы и явления на основе известных характерных свойств и проводить их простейшую классификацию;
- создавать письменные тексты и устные сообщения о географических явлениях на основе нескольких источников информации, сопровождать выступление презентацией;
- описывать воздействие какого-либо процесса или явления на географические объекты;
- называть отличия в изучении Земли с помощью географии по сравнению с другими науками (астрономией, биологией, физикой, химией, экологией);
- называть основные способы изучения Земли в прошлом и в настоящее время и наиболее выдающиеся результаты географических открытий и путешествий;
- показывать по карте маршруты путешествий разного времени и периодов;
- описывать представления древних людей о Вселенной;
- называть и показывать планеты Солнечной системы;
- приводить примеры планет земной группы и планет-гигантов;
- описывать уникальные особенности Земли как планеты;
- находить и называть сходства и различия в изображении элементов градусной сети на глобусе и карте;
- работать с компасом;
- ориентироваться на местности при помощи компаса, карты, местных признаков;
- называть и показывать по карте основные географические объекты;
- наносить на контурную карту и правильно подписывать географические объекты;
- приводить примеры форм рельефа суши и дна океана;
- объяснять особенности строения рельефа суши;
- описывать погоду своей местности;
- объяснять значение ключевых понятий.

ученик получает возможность научиться:

- подготавливать сообщения (презентации) о выдающихся путешественниках, о современных исследованиях Земли;
- ориентироваться на местности: в мегаполисе и в природе;
- сопоставлять существующие в науке точки зрения о причинах происходящих глобальных изменений климата;
- оценивать положительные и негативные последствия глобальных изменений климата для отдельных регионов и стран;
- наносить на контурные карты основные формы рельефа;
- давать характеристику климата своей области (края, республики);

Стратегии смыслового чтения и работа с текстом

Работа с текстом: поиск информации и понимание прочитанного

учащийся научится:

- ориентироваться в содержании текста и понимать его целостный смысл:
 - определять главную тему, общую цель или назначение текста;
 - формулировать тезис, выражающий общий смысл текста;
 - объяснять порядок частей/инструкций, содержащихся в тексте;
 - сопоставлять основные текстовые и внетекстовые компоненты: обнаруживать соответствие между частью текста и его общей идеей, сформулированной вопросом, объяснять назначение карты, рисунка, пояснять части графика или таблицы и т. д.;

- находить в тексте требуемую информацию (пробегать текст глазами, определять его основные элементы, сопоставлять формы выражения информации в запросе и в самом тексте, устанавливать, являются ли они тождественными или синонимическими, находить необходимую единицу информации в тексте);
- решать учебно-познавательные и учебно-практические задачи, требующие полного и критического понимания текста:
 - ставить перед собой цель чтения, направляя внимание на полезную в данный момент информацию;
 - выделять не только главную, но и избыточную информацию;
 - сопоставлять разные точки зрения и разные источники информации по заданной теме;
 - выполнять смысловое свёртывание выделенных фактов и мыслей;
 - формировать на основе текста систему аргументов (доводов) для обоснования определённой позиции.

учащийся получит возможность научиться:

- анализировать изменения своего эмоционального состояния в процессе чтения, получения и переработки полученной информации и её осмысления.

Работа с текстом: преобразование и интерпретация информации

учащийся научится:

- структурировать текст, используя нумерацию страниц, списки, ссылки, оглавление; проводить проверку правописания; использовать в тексте таблицы, изображения;
- преобразовывать текст, используя новые формы представления информации: формулы, графики, диаграммы, таблицы (в том числе динамические, электронные, в частности в практических задачах), переходить от одного представления данных к другому;
- интерпретировать текст:
 - сравнивать и противопоставлять заключённую в тексте информацию разного характера;
 - обнаруживать в тексте доводы в подтверждение выдвинутых тезисов;
 - делать выводы из сформулированных посылок.

учащийся получит возможность научиться:

- выявлять имплицитную информацию текста на основе сопоставления иллюстративного материала с информацией текста, анализа подтекста (использованных языковых средств и структуры текста).

Работа с текстом: оценка информации

учащийся научится:

- откликаться на содержание текста:
 - связывать информацию, обнаруженную в тексте, со знаниями из других источников;
 - оценивать утверждения, сделанные в тексте, исходя из своих представлений о мире;
 - находить доводы в защиту своей точки зрения;
- на основе имеющихся знаний, жизненного опыта подвергать сомнению достоверность имеющейся информации, обнаруживать недостоверность получаемой информации, пробелы в информации и находить пути восполнения этих пробелов;
- в процессе работы с одним или несколькими источниками выявлять содержащуюся в них противоречивую, конфликтную информацию;
- использовать полученный опыт восприятия информационных объектов для обогащения чувственного опыта, высказывать оценочные суждения и свою точку зрения о полученном сообщении (прочитанном тексте).

учащийся получит возможность научиться:

- находить способы проверки противоречивой информации;
- определять достоверную информацию в случае наличия противоречивой или конфликтной ситуации.

Основы учебно-исследовательской и проектной деятельности

учащийся научится:

- планировать и выполнять учебное исследование и учебный проект, используя оборудование, модели, методы и приёмы, адекватные исследуемой проблеме;
- выбирать и использовать методы, релевантные рассматриваемой проблеме;
- распознавать и ставить вопросы, ответы на которые могут быть получены путём научного исследования, отбирать адекватные методы исследования, формулировать вытекающие из исследования выводы;
- использовать такие математические методы и приёмы, как абстракция и идеализация, опровержение, индуктивные и дедуктивные рассуждения, построение и исполнение алгоритма;
- использовать такие естественнонаучные методы и приёмы, как наблюдение, постановка проблемы, выдвижение «хорошей гипотезы», эксперимент, моделирование, использование математических моделей, теоретическое обоснование, установление границ применимости модели/теории;
- использовать некоторые методы получения знаний, характерные для социальных и исторических наук: постановка проблемы, опросы, описание, сравнительное описание, объяснение, использование статистических данных, интерпретация фактов;
- ясно, логично и точно излагать свою точку зрения, использовать языковые средства, адекватные обсуждаемой проблеме;
- отличать факты от суждений, мнений и оценок, критически относиться к суждениям, мнениям, оценкам, реконструировать их основания.

учащийся получит возможность научиться:

- самостоятельно задумывать, планировать и выполнять учебное исследование, учебный проект;
- использовать догадку, озарение, интуицию;
- использовать некоторые методы получения знаний, характерные для социальных и исторических наук: анкетирование, моделирование;
- использовать некоторые приёмы художественного познания мира: целостное отображение мира, образность, органическое единство общего особенного (типичного) и единичного, оригинальность;
- целенаправленно и осознанно развивать свои коммуникативные способности, осваивать новые языковые средства;
- осознавать свою ответственность за достоверность полученных знаний, за качество выполненного проекта.

III. СОДЕРЖАНИЕ ТЕМ УЧЕБНОГО ПРЕДМЕТА

Раздел 1: Планета Земля. Мир, в котором мы живем (11 часов).

Зачем нам география и как мы будем ее изучать. Зачем купцу география? Зачем нам география? Какие задачи и методы у науки географии? *Как люди открывали Землю (1).* Что знали о нашем мире древние? Как начиналась эпоха Великих географических открытий? Старый и Новый Свет. *Как люди открывали Землю (2).* Как продолжались открытия материков? Когда на Земле не осталось неоткрытых мест? *География сегодня.* Как сегодня собирают информацию о Земле? Откуда получают и где хранят географическую информацию? Источники географической информации. Значение космических исследований для развития науки и практической деятельности людей. *Практическая работа №1: «Выдающиеся географические открытия». Мы во Вселенной.* Как устроена Солнечная система. Вселенная. Галактика или Млечный Путь. *Влияние космоса на нашу планету и жизнь людей.* Как устроена наша планета? Геоид. Географическая оболочка и ее части: атмосфера, литосфера, гидросфера, биосфера, ноосфера. Материки и части света. *Движения Земли.* Как движется Земля вокруг своей оси и вокруг Солнца? Северный и Южный полюса. Осевое и орбитальное движение Земли. Високосный год. Экватор. Тропики. Полярные круги. *Солнечный свет на Земле.* Как распределяются свет и тепло по поверхности Земли. Пояса освещенности. Зенит. Летнее и зимнее солнцестояние. Дни весеннего и

осеннего равноденствия. Полярный день и полярная ночь. Обзорно-обобщающий урок по разделу: «Планета Земля. Мир, в котором мы живем». Контрольная работа №1 по разделу: «Планета Земля. Мир, в котором мы живем».

Раздел 2: План и карта (12 часов).

Для чего необходимо уметь ориентироваться на местности? Азимут. Компас. План местности. Топографические карты. Аэрофотоснимки и космические снимки. Земная поверхность на плане и карте (1). Условные знаки и масштаб. Земная поверхность на плане и карте (2). Учимся с Полярной звездой. Изображение неровностей земной поверхности на плане местности и карте. Относительные и абсолютные высоты. Горизонталы (изогипсы). Определяем стороны горизонта по Солнцу и звездам. Составляем план местности. Маршрутная и полярная съемка. Географическая карта. Почему географическими картами пользуются чаще, чем глобусами? Свойства географической карты. Атлас. Градусная сетка. Географические координаты (1). Что такое градусная сетка? Параллели и меридианы. Как выглядит градусная сетка на глобусе и картах? Как ведут отсчет параллелей и меридианов? Для чего нужны географические координаты? Широта и долгота. Географические координаты (2). Учимся с Полярной звездой. Определение географической долготы. Часовые пояса. Практическая работа №2: «Анализ географической информации на плане и карте». Океанические течения. Что мы знаем о движении воды в океане? Схема поверхностных течений. Типы течений. Взаимодействие океана и атмосферы. Реки и озера Земли. Учимся с Полярной звездой: поиск информации в Интернете. Зависимость рек от рельефа и климата. Где текут самые крупные реки? Дельта и эстуарий реки. Бассейны океана. Бассейны внутреннего стока. Где больше озер? Обзорно-обобщающий урок по разделу: «План и карта». Контрольная работа №2 по разделу: «План и карта».

Анализ контрольной работы. Как люди заселяли Землю

Раздел 3: Человек на Земле. Литосфера (10 часов).

Как и почему люди расселялись по Земле? Присваивающее хозяйство. Как возникли земледелие и животноводство? Как люди приспосабливались к новым условиям жизни? Расы и народы. Учимся с Полярной звездой. Человеческие расы: европеоидная, негроидная, монголоидная, австралоидная, смешанные. Население и его численность. Город. Государство. Политическая карта. Плотность населения. Сравниваем страны мира. Земная кора – верхняя часть литосферы. Каково внутреннее строение Земли? Ядро. Мантия. Земная кора. Литосфера. Внешние (экзогенные) и внутренние (эндогенные) силы. Магма. Литосферные плиты. Горные породы, минералы, полезные ископаемые. Горные породы и минералы. Типы горных пород: магматические, осадочные, метаморфические. Полезные ископаемые и минеральные ресурсы. Полезные ископаемые и их значение в жизни современного общества. Месторождения и бассейны полезных ископаемых. Типы природных ресурсов: рудные, нерудные, топливные. Движение земной коры (1), (2). Вертикальные и горизонтальные движения земной коры. Горст и грабен. Землетрясения. Очаг и эпицентр землетрясения. Сейсмические пояса. Вулканы. Лава. Гейзер. Рельеф Земли. Равнины. Рельеф. Горы и равнины. Выветривание – экзогенная сила Земли. Типы равнин: впадины, низменности, возвышенности, плоскогорья. Хозяйственное освоение равнин. Рельеф Земли. Равнины. Горный хребет. Горная страна. Горная долина. Хозяйственное освоение гор. Сели и лавины. Общие формы рельефа гор и равнин: овраги, барханы (дюны). Практическая работа №3: «Описание крупных форм рельефа Земли по плану». Литосфера и человек. Учимся с Полярной звездой. Значение литосферы. Влияние человека на литосферу. Влияние литосферы на жизнь и хозяйственную деятельность человека: разрушительные землетрясения. Проект, как географическое исследование. Контрольная работа №3 по разделу: «Человек на Земле. Литосфера» (итоговая). Обзорно-обобщающий урок по разделу: «Человек на Земле. Литосфера».

КАЛЕНДАРНО - ТЕМАТИЧЕСКОЕ ПЛАНИРОВАНИЕ
по географии 5-Е класс

№ п/п	Тема урока	Кол-во часов	Характеристика основных видов деятельности ученика (на уровне учебных действий) по теме	Плановые сроки прохождения	Скорректированные сроки прохождения
Раздел 1: Планета Земля. Мир, в котором мы живем (11 часов).					
1.	Зачем нам география и как мы будем ее изучать.	1	Обучающиеся получают возможность научиться: приводить примеры живой и не живой природы, объяснять значение понятий: «природа», «явления природы» Получат возможность выявлять особенности изучения Земли в сравнении с другими науками.	01.09	
2.	Как люди открывали Землю (1).	1	Обучающиеся получают возможность научиться: устанавливать этапы развития географии от отдельных описаний земель и народов к становлению науки на основе анализа текста учебника и иллюстраций. Определять вклад величайших ученых и путешественников в развитие географической науки.	08.09	
3.	Как люди открывали Землю (2).	1		15.09	
4.	Российские путешественники. <i>Великие русские путешественники и их вклад в развитие географии как науки.</i>	1	Обучающиеся получают возможность научиться: приводить примеры методов географических исследований (географическое описание, картографический, сравнительно-географический, статистический).	22.09	
5.	Практическая работа №1: «Выдающиеся географические открытия».		Обучающиеся получают возможность научиться: самостоятельно составлять презентацию по опережающему заданию о великих русских путешественниках.	29.09	

6.	География сегодня.	1	Обучающиеся получают возможность научиться: формировать представлений о географии, ее роли в освоении планеты человеком, о географических знаниях как компоненте научной картины мира. различать природные и антропогенные географические объекты. Выявлять различные методы изучения науки. Составлять схему.	13.10	
7.	Мы во Вселенной.	1	Обучающиеся получают возможность: приводить доказательства тому, что Земля – одна из планет Солнечной системы	20.10	
8.	Движения Земли.	1	Обучающиеся получают возможность научиться: научатся анализировать схему «Географические следствия вращения Земли вокруг своей оси». Объяснять смену времен года на основе анализа схемы орбитального движения Земли.	27.10	
9.	Солнечный свет на Земле.	1	Обучающиеся получают возможность научиться :узнавать закономерность между высотой Солнца на разных широтах в разное время года и выявлять следствие этой закономерности.	03.11	
10.	Обзорно-обобщающий урок по разделу: «Планета Земля. Мир, в котором мы живем». <i>Достижения российских космонавтов на МКС</i>	1	Обучающиеся получают возможность научиться: формировать представлений о географии, ее роли в освоении планеты человеком, о географических знаниях как компоненте научной картины мира. различать природные и антропогенные географические объекты. Выявлять различные методы изучения науки. Составлять схему.	10.11	

11	<i>Контрольная работа №1 по разделу: «Планета Земля. Мир в котором мы живем».</i>	1	Обучающиеся получают возможность научиться: читать простейший план местности .Выполнять практические задания по плану местности.	24.11	
Раздел 2: План и карта (12 часов).					
12.	Ориентирование на местности	1	Обучающиеся получают возможность научиться: объяснять значение понятий: ориентирование, компас, узнавать способы ориентирования на местности	01.12	
13.	Земная поверхность на плане и карте (1). <i>Значение современных космических снимков для изучения поверхности Земли.</i>	1	Обучающиеся получают возможность научиться: выявлять особенности плана местности, умение работать с новым источником информации. Узнают условные знаки и научатся определять с помощью условных знаков изображённые на плане объекты.	08.12	
14.	Земная поверхность на плане и карте (2).	1	Обучающиеся получают возможность научиться: измерять расстояния с помощью масштаба.	15.12	
15.	Учимся с Полярной звездой 1.	1	Обучающиеся получают возможность научиться: обобщать полученные знания. Получат возможность применять их на практике. Разрабатывать простейшие проекты по заданной теме.	22.12	
16.	Обобщение по разделу "Как люди открывали Землю"	1	Обучающиеся получают возможность научиться: находить информацию и обсуждать значение первого российского кругосветного плавания.	29.12	
17.	Географическая карта.	1	Обучающиеся получают возможность научиться: сравнивать планы местности и гео. карты. Определять направление на	12.01	

			глобусе и карте. Выделять основные свойства карт. Систематизировать карты атласа по охвату территории, масштабу, содержанию		
18.	Градусная сетка. Географические координаты (1).	1	Обучающиеся получают возможность научиться: выявлять на глобусе и карте полушарий элементы градусной сетки. Определять направления и измерять расстояния по карте.	19.01	
19.	Географические координаты (2).	1	Обучающиеся получают возможность научиться: определять широту места на карте, долготу места на карте. Определять географические координаты объектов на карте.	26.01	
20.	Учимся с Полярной звездой <i>2. Вклад отечественных картографов в создание современных карт.</i>	1	Обучающиеся получают возможность научиться: закреплять умение определять географические координаты объектов на карте.	02.02	
21.	<i>Практическая работа №2: «Анализ географической информации на плане и карте».</i>	1	Обучающиеся получают возможность научиться: объяснять значение понятий: план, масштаб, условные знаки, географическая карта, градусная сеть, меридианы, параллели, экватор, применять ЗУН при работе с планами местности и географическими картами.	09.02	
22.	Обзорно-обобщающий урок по разделу: «План и карта».	1	Обучающиеся получают возможность научиться: применять ЗУН при работе с планами местности и географическими картами.	16.02	
23.	<i>Контрольная работа №2 по разделу: «План и карта».</i>	1	Обучающиеся получают возможность научиться: объяснять значение понятий: план, масштаб, условные знаки, географическая карта, градусная сеть, меридианы, параллели, экватор, применять ЗУН при работе с планами местности и	02.03	

			географическими картами.		
Раздел 3: Литосфера (10 часов).					
24.	Земная кора – верхняя часть литосферы.	1	Обучающиеся получают возможность научиться: узнавать особенности внутренних оболочек Земли, устанавливать по карте границы столкновения и расхождения литосферных плит	09.03	
25.	Горные породы, минералы, полезные ископаемые.	1	Обучающиеся получают возможность научиться: работать с различными источниками информации. Классифицировать горные породы. Описывать по плану минералы и горные породы школьной коллекции. Сравнить свойства горных пород различного происхождения.	16.03	
26.	Движения земной коры (1). <i>Вклад ученых в изучении земной коры.</i>	1	Обучающиеся получают возможность научиться: объяснять значение понятий: землетрясение, очаг, вулкан, кратер, жерло, магма, вулканическая бомба, эпицентр, узнавать виды вулканов, уметь называть и показывать на карте зоны землетрясений и активной вулканической деятельности	23.03	
27.	Движения земной коры (2).	1	Обучающиеся получают возможность научиться: выявлять закономерности распространения землетрясений и вулканизма. Устанавливать с помощью географических карт сейсмические районы и пояса Земли. Наносить на к/к районы землетрясений и вулканизма.	30.03.	
28.	Рельеф Земли. Равнины.	1	Обучающиеся получают возможность научиться: выявлять количественные и	13.04	
29.	Рельеф Земли. Горы	1	качественные характеристики крупнейших равнин и гор мира и России, особенности их гео. положения. Выявлять	20.04	

			черты сходства и различия крупных равнин мира. Наносить на к/к крупнейшие равнины мира и России. Описывать равнину по карте. Представлять информацию в письменной форме в виде плана – конспекта		
30.	Учимся с Полярной звездой 3.	1	Обучающиеся получают возможность научиться: узнавать особенности планеты Земля, отличие Земли от других планет.	27.04	
31.	<i>Практическая работа №3: «Описание крупных форм рельефа Земли по плану».</i>	1	Обучающиеся получают возможность научиться: Объяснять значение понятий: астрономия	04.05	
32.	Литосфера и человек.	1	Обучающиеся получают возможность научиться: определять значение литосферы для человека. Выявлять способы воздействия человека на литосферу и характер изменения литосферы в результате его хозяйственной деятельности. Закрепить понятие «антропогенное влияние»	11.05	
33.	Обзорно-обобщающий урок по разделу: «Человек на Земле. Литосфера».	1	Обучающиеся получают возможность научиться: Навыкам работы с географическими картами.	18.05	

Критерии оценки учебной деятельности по географии

Результатом проверки уровня усвоения учебного материала является отметка.

При оценке знаний учащихся предполагается обращать внимание на правильность, осознанность, логичность и доказательность в изложении материала, точность использования географической терминологии, самостоятельность ответа.

Устный ответ.

Оценка "5" выставляется в случае, если устный ответ, письменная работа, практическая деятельность обучающегося в полном объеме соответствует изученной теме, допускается один недочет, объем знаний, умений, навыков составляет 91- 100% содержания (правильный полный ответ, представляющий собой связное, логически последовательное сообщение, умение применять правила, определения, обоснование суждения);

ученик:

Самостоятельно и рационально использовать наглядные пособия, справочные материалы, учебник, дополнительную литературу, первоисточники; применять систему условных обозначений при ведении записей, сопровождающих ответ; использование для доказательства выводов из наблюдений и опытов;

- Самостоятельно, уверенно и безошибочно применяет полученные знания в решении проблем на творческом уровне; допускает не более одного недочёта, который легко исправляет по требованию учителя; имеет необходимые навыки работы с приборами, чертежами, схемами и графиками, сопутствующими ответу; записи, сопровождающие ответ, соответствуют требованиям

- показывает хорошее знание карты и использование ее, верное решение географических задач

Оценка "4" ставится если устный ответ, письменная работа, практическая деятельность в общем соответствуют требованиям учебной программы и объем знаний, умений и навыков обучающегося составляет 75-100% содержания (правильный, но не совсем точный ответ);

ученик:

- Показывает знания всего изученного программного материала. Даёт полный и правильный ответ на основе изученных теорий; незначительные ошибки и недочёты при воспроизведении изученного материала, определения понятий дал неполные, небольшие неточности при использовании научных терминов или в выводах и обобщениях из наблюдений и опытов; материал излагает в определенной логической последовательности, при этом допускает одну негрубую ошибку или не более двух недочетов и может их исправить самостоятельно при требовании или при небольшой помощи преподавателя; в основном усвоил учебный материал; подтверждает ответ конкретными примерами; правильно отвечает на дополнительные вопросы учителя.

- умеет самостоятельно выделять главные положения в изученном материале; на основании фактов и примеров обобщать, делать выводы, устанавливать внутрипредметные связи. Применять полученные знания на практике в видоизменённой ситуации, соблюдать основные правила культуры устной речи и сопровождающей письменной, использовать научные термины;

Оценка "3" ставится, если устный ответ, письменная работа, практическая деятельность в основном соответствуют требованиям программы, однако имеется определенный набор грубых и не грубых ошибок и недочетов. Обучающийся владеет знаниями, умениями, навыками в объеме 50-74% содержания (правильный, но не полный ответ, допускаются неточности в определении понятий или формулировке правил, недостаточно обоснованы суждения, не приведены примеры, материал излагается непоследовательно);

ученик:

усвоил основное содержание учебного материала, имеет пробелы в усвоении материала, не препятствующие дальнейшему усвоению программного материала

1. Усвоил основное содержание учебного материала, имеет пробелы в усвоении материала, не препятствующие дальнейшему усвоению программного материала;
2. Материал излагает не систематизированно, фрагментарно, не всегда последовательно;
3. Показывает недостаточную сформированность отдельных знаний и умений; выводы и обобщения аргументирует слабо, допускает в них ошибки.
4. Допустил ошибки и неточности в использовании научной терминологии, определения понятий дал недостаточно четкие;
5. Не использовал в качестве доказательства выводы и обобщения из наблюдений, фактов, опытов или допустил ошибки при их изложении;
6. Испытывает затруднения в применении знаний, необходимых для решения задач различных типов, при объяснении конкретных явлений на основе теорий и законов, или в подтверждении конкретных примеров практического применения теорий;
7. Отвечает неполно на вопросы учителя (упуская и основное), или воспроизводит содержание текста учебника, но недостаточно понимает отдельные положения, имеющие важное значение в этом тексте;
8. Обнаруживает недостаточное понимание отдельных положений при воспроизведении текста учебника (записей, первоисточников) или отвечает неполно на вопросы учителя, допуская одну-две грубые ошибки.
9. Слабое знание географической номенклатуры, отсутствие практических навыков работы в области географии (неумение пользоваться компасом, масштабом и т.д.);

10. Скучны географические представления, преобладают формалистические знания;
11. Знание карты недостаточное, показ на ней сбивчивый;
12. Только при помощи наводящих вопросов ученик улавливает географические связи.

Оценка "2" ставится, если устный ответ, письменная работа, практическая деятельность частично соответствуют требованиям программы, имеются существенные недостатки и грубые ошибки, объем знаний, умений, навыков составляет менее 50% содержания. За невыполнение домашней работы также выставляется оценка «2».

1. Не усвоил и не раскрыл основное содержание материала;
2. Не делает выводов и обобщений.
3. Не знает и не понимает значительную или основную часть программного материала в пределах поставленных вопросов;
4. Имеет слабо сформированные и неполные знания и не умеет применять их к решению конкретных вопросов и задач по образцу;
5. При ответе (на один вопрос) допускает более двух грубых ошибок, которые не может исправить даже при помощи учителя.
6. Имеются грубые ошибки в использовании карты.

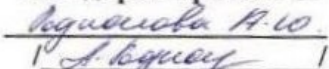


Выполнение тестовых заданий

Оценивается по следующей схеме (если иное не указано в самом тесте):

Выполнено менее 49 % - «2»
50 - 74% – «3»
75 - 95% - «4»
96-100% - «5»

«СОГЛАСОВАНО»
на заседании ШМО
протокол № 1
от «30»август 2021г.
Руководитель ШМО
Алексашина И.А



«СОГЛАСОВАНО»
зам. директора по УВР

« 30 »  20  г.